



## Une découverte de taille



Paysage de l'Ostrevant

A Féchain, les amateurs de pierre se posent la question. Comment rester de marbre devant l'un des plus beaux spécimens du patrimoine néolithique de la région ? De 4000 av JC à la fin de l'âge du bronze (700 av JC), des générations se sont succédées autour des zones humides de la Sensée profitant des avantages naturels locaux : eau, bois, gibier, poissons, pierres pour silex...

historiques en 1980, ce grès d'environ 1m10 sur 1m90 date de la période néolithique, c'est à dire de 6000 à 3000 ans av JC. Creusé de 16 cuvettes et de rainures, il servait au polissage des haches en silex ainsi qu'à l'affûtage des armes comme les pointes de lances ou de flèches.

Domage que le bloc ne résista pas et se brisa en partie au moment de son extraction ! Malgré cela, il reste aujourd'hui une masse d'environ 4 tonnes. Rendez-vous compte ! Il y a 4000 ans, des hommes frappaient ce bloc, façonnaient leurs outils, leurs armes et amélioreraient leurs existences. Si le cœur vous en dit, venez l'observer ! Il trône aux abords de l'église féchinoise. L'occasion pour vous d'admirer la verdoyante vallée de la Sensée. Vous ferez d'une pierre deux coups !



Marais d'Arieux

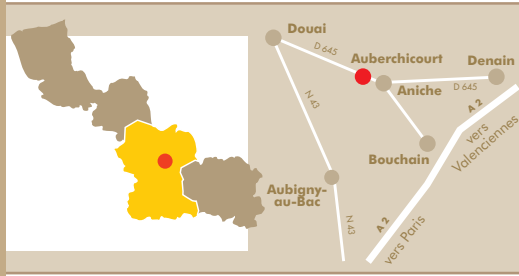
Féchain, autrefois nommé « Felshen » ou « pierre » en langue germanique, vit la première guerre mondiale anéantir nombre des menhirs et dolmens environnants. En 1968, l'exhumation d'un nouveau mégalithe à Aubencheul-au-Bac, au hasard de travaux sur les rives de la Sensée, fut donc un vrai bonheur... Quelle découverte ! Le plus grand et le plus beau polissoir de la région ! Inscrit à l'inventaire supplémentaire des monuments



Chapelle

# à VÉLO dans le NORD

## Hainaut



Les informations mentionnées couvrent un périmètre de 10 km autour du circuit.

### Louer un vélo dans le secteur

**Raismes** : la base de loisirs de Raismes : 03.27.14.94.00.

**L'Office de Tourisme du Valenciennois** : 03.27.28.89.10.

**L'Office de tourisme de Saint Quentin Sur Escaut** : 03.23.67.05.00.

### Hébergements - Restauration

Pour des hébergements et lieux de restauration, informations et brochures disponibles dans les Offices de Tourisme et sur le site du CDT : [www.tourisme-nord.fr](http://www.tourisme-nord.fr)

**Découvrez les hôtels labellisés « Logis Vélo » dans le Nord-Pas-de-Calais** : [www.logis-de-france-nordpasdecalais.com](http://www.logis-de-france-nordpasdecalais.com)

**Nouveauté ! La liste des estaminets du Nord est maintenant disponible sur le site du CDT** : [www.tourisme-nord.fr](http://www.tourisme-nord.fr)

**Activités et curiosités**  
**Aubigny-au-Bac** : Base de loisirs 03.27.99.21.35.

**Bouchain** : Croisières fluviales 03.27.25.34.37 ou 06.80.20.07.10 ; musée de la Tour d'Ostrevant 03.27.35.73.97.

### Renseignements complémentaires

Comité Départemental du Tourisme  
6, rue Gauthier de Châtillon - BP 1232 - 59013 LILLE Cedex - 03.20.57.59.59  
En 2010, retrouvez toutes les infos sur les randonnées dans le Nord sur le site : [www.rando-nord.fr](http://www.rando-nord.fr)  
Pour des informations générales sur le tourisme : [www.tourisme-nord.fr](http://www.tourisme-nord.fr)



## Facettes du Nord côté Vélo



## Hainaut



## N° 13

## L'Ostrevant

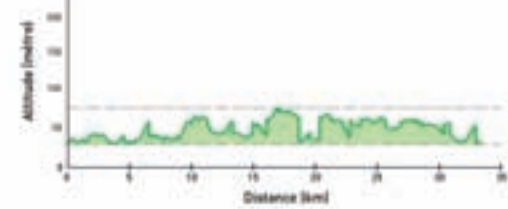
**Auberchicourt, Emerchicourt, Erchin, Fessain, Fressain, Marcq en Ostrevant, Marquette en Ostrevant, Monchecourt, Paillencourt, Villers au terre, Wasnes au bac, Wavrechain sous faulx**

35 km



Marais d'Arieux

### Profil de dénivelé



### L'avis du randonneur :

Le parcours sillonne la verdoyante vallée de la Sensée (bassin rond) et la plaine agricole. L'itinéraire est adapté aux cyclotouristes occasionnels. Toutefois, restez prudent le long de la RD 47.



**Cyclotourisme**  
**L'Ostrevant** : 35 km  
Durée : 3 h 00  
Départ : Parking de la mairie d'Auberchicourt



Carte IGN : 2506 Est  
2606 Ouest

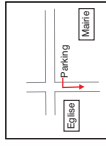


Credit Photos : 1, 3 : D. Lampl ; 2, 4 : Ph. Hourzé. Rédaction : Colin Berger, Marie Robert, Claude Delannoy. Création : Alaviva Lille.

# L'Ostrevant

**Départ : Parking de la mairie d'Auberchicourt**

**Suivez le guide !**  
Une signalisation directionnelle est disposée le long du circuit.



	Au T, tournez à droite "rue de la place". Traversez le village	<b>9,6 km</b>		A la fourche, continuez tout droit	<b>25,8 km</b>
	Au réservoir, continuez tout droit	<b>11,05 km</b>		Dans le virage oblique à droite dans le chemin pavé et passez devant un château d'eau	<b>27,55 km</b>
	Au carrefour 4 voies, tournez à gauche rue Louis et passez devant l'église.	<b>11,95 km</b>		Au stop, tournez à gauche	<b>28,25 km</b>
	A la fourche, empruntez à droite la rue Brossollette	<b>12,4 km</b>		A la fourche, empruntez à gauche la D148a vers Féchain.	<b>29,8 km</b>
	Tournez à droite en direction d'une ferme "route de Wavrechain"	<b>12,65 km</b>		Au rond point, continuez tout droit et passez devant un cimetière britannique.	<b>31,15 km</b>
	A la fourche, bifurquez à gauche, passez devant un oratoire et prenez la portion pavée.	<b>12,75 km</b>		Après l'église de Féchain, prenez à droite "rue pierre Bochu"	<b>32,8 km</b>
	A la chapelle, continuez tout droit.	<b>13 km</b>		Au rond point, tournez pour rejoindre votre parking de départ.	<b>33,3 km</b>
	Au carrefour 4 voies, prenez en face	<b>14,9 km</b>			
	Au hameau du corbeau, carrefour 5 voies, prenez à droite.	<b>4,55 km</b>			
	Au carrefour 4 voies, tournez à gauche rue Louis et passez devant l'église.	<b>7 km</b>			
	A la fourche, empruntez à droite la rue Brossollette	<b>7,4 km</b>			
	Tournez à droite en direction d'une ferme "route de Wavrechain"	<b>7,65 km</b>			
	A la fourche, bifurquez à gauche, passez devant un oratoire et prenez la portion pavée.	<b>8,1 km</b>			
	A la chapelle, continuez tout droit.	<b>9,35 km</b>			
	Au carrefour 4 voies, prenez en face	<b>9,5 km</b>			

