



La mémoire de la mine



Centre Historique Minier de Lewarde.


Vingt ans déjà que l'exploitation houillère dans le Nord-Pas-de-Calais a tiré sa révérence. Mais cette incroyable épopée humaine ne s'est pas éteinte pour autant. Le Centre historique minier de

breuses expositions temporaires et manifestations sont organisées chaque année, sur des thèmes aussi divers que l'habitat minier, le travail des animaux dans la mine, la main-d'œuvre étrangère ou encore le rôle des femmes dans la société minière. C'est sur le site de la fosse Delloye que s'est installé le musée. Le charme du lieu, sa situation proche du réseau autoroutier et au cœur du Bassin minier furent des critères de choix. La fosse Delloye a fonctionné des années 1930 au seuil des années 1970. Aujourd'hui les machines se sont tues, la nature a repris ses droits, mais le Centre historique minier demeure la mémoire vive de ces générations d'hommes, de femmes et d'enfants qui ont travaillé de tout leur cœur à la prospérité de leur région.



Centre Historique Minier de Lewarde, la « Salle des Pendus ».

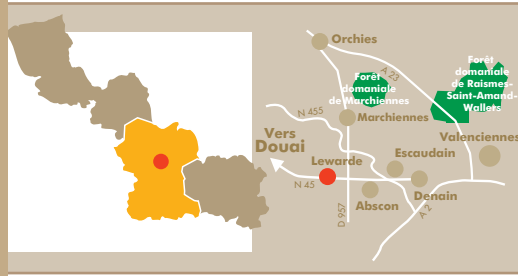
Lewarde témoigne de trois siècles d'activité minière, industrielle et sociale. Depuis 1984, plus de 3,5 millions de personnes ont visité la salle des pendus, sont descendus « au fond » et ont arpenté les 450 m de galeries afin de pénétrer dans les dix chantiers d'extraction du charbon. Ils revivent ainsi les conditions de travail des mineurs, de l'époque de Germinal jusqu'aux années 1990. Lewarde c'est aussi un centre de ressources documentaires et un centre de culture scientifique de l'énergie. De nom-



Centre Historique Minier de Lewarde.

à PIED dans le NORD

Hainaut



Toutes les informations pratiques mentionnées couvrent un périmètre de 10 km autour du circuit.

Activités et curiosités

- Arleux** : Croisières fluviales (03.27.96.39.25), sentier thématique (03.27.89.51.74).
- Aubigny-au-Bac** : Base de loisirs (03.27.80.91.40).
- Douai** : Visites thématiques-visites spectacle-La Grande Chambre du Parlement de Flandre (03.27.88.26.79), « Les Puces du Nord » (03.27.931.931), Croisières fluviales (03.27.96.39.25), Balade au fil de l'eau (03.27.88.26.79), Musée de la Chartreuse (03.27.71.38.80), Musée archéologique (03.27.71.38.90), Visite du Beffroi et des salles de l'Hôtel de ville (03.27.88.26.79).
- Lewarde** : Centre historique minier (03.27.95.82.82).
- Marchiennes** : Musée d'histoire locale (03.27.90.58.54).
- Rieulay** : La Maison du Terril (03.27.86.03.64).
- Roost-Warendin** : Château de Bernicourt (03.27.80.03.28).

Manifestations annuelles

- Aniche** : Fête folklorique du géant « Kopierre » en juin, fête de la St Laurent en août (03.27.99.91.11).
- Arleux** : Fête de la Batellerie en juillet, foire à l'Ail en septembre (03.27.94.37.37).
- Aubigny-au-Bac** : Fête de la Plage en juin (03.27.96.39.25).
- Douai-Dorignies** : Pardon de la Batellerie en mai, fête de Gayant en juillet (03.27.88.26.79).

Renseignements complémentaires

Nord Tourisme
6, rue Gauthier de Châtillon - BP 1232 - 59013 LILLE Cedex - 03.20.57.59.59
Retrouvez toutes les randonnées et le tourisme dans le Nord sur :
www.tourisme-nord.fr

Escaut et Sensée, deux vallées aux sources du Hainaut

Hainaut



N° 3

Circuit de la Fosse Delloye

Lewarde, Montigny-en-Ostrevent, Roucourt
(9 km - 2 h 15 à 3 h 00)

Escaut et Sensée, deux vallées aux sources du Hainaut



Bois de Lewarde.

- Randonnée Pédestre**
- Circuit de la Fosse Delloye** : 9 km
- Durée** : 2 h 15 à 3 h 00
- Départ** : Lewarde : CHM
- Balisage** : jaune
- Carte IGN** : 2506 Est

L'avis du randonneur :

Ce circuit conduit le promeneur à la rencontre du Centre Historique Minier et du bois de Lewarde, éléments forts du patrimoine culturel et naturel du Douaisis, rues de centre-ville, sentiers forestiers et champêtres constituent la trame de cet itinéraire à découvrir toute l'année. En période de pluie, le port de chaussures étanches s'avère nécessaire. Une visite du Centre Historique Minier est recommandée pour comprendre l'aventure minière qui a marqué la région.



Centre Historique Minier de Lewarde.

V2012 - Rédactrice : Aline Ackx - Création : Atavia Lille

Credit Photos : 1. 2. 3 : P. Delattre. 4. 5 : ADRT.



Circuit de la Fosse Delloye

(9 km - 2 h 15 à 3 h 00)

Départ : Lewarde : Centre historique minier

1 Quittez le parking du Centre Historique Minier par la gauche, prenez la D32 et prenez aussitôt à droite le chemin de terre qui grimpe en direction du bois de Lewarde. Avant d'y pénétrer, en vous retournant, vue générale sur le site minier ponctué de ses deux chevalements.

2 Dans le bois, montez l'escalier à droite. Vous rejoignez à nouveau le GR 121. Un peu plus loin, à la fourche, prenez à droite, toujours sur le GR. A la tour - vestige d'un ancien château - prenez le chemin du milieu. Quittez le bois par le portail et rejoignez la route départementale (D 132a).

3 Tournez à droite puis à gauche sur la rue d'Erchin. Vous rejoignez ainsi le centre ville de Lewarde par une charmante citée minière. Traversez la N 45 et retrouvez juste en face l'église.

4 Dos à l'église, prenez sur la droite. Continuez tout droit puis engagez-vous ensuite dans l'impasse, franchissez l'ancienne voie ferrée et prenez le chemin de terre qui vous amène à l'entrée de Montigny-en-Ostrevent, le long du GR 121 balisé blanc sur rouge.

5 Arrivé sur la RD13 (Montigny en Ostrevent), tournez à droite. Vous quittez un peu plus loin la route départementale pour suivre le chemin des Dormoires, à droite -GR 121. Longez le mur d'enceinte puis, à la fourche, prenez à gauche. Plus loin, laissez la propriété privée sur votre droite pour prendre le chemin de terre à gauche. Vous suivez un chemin creux ombragé.

6 Engagez-vous sur le chemin de terre qui longe les saules têtards. Vous quittez ainsi le GR 121 qui rejoint plus au Nord le terri de Rieulay et le chemin de halage de la Scarpe. Sur votre droite vous longez un petit cours d'eau. Au loin, vous apercevez le clocher de Lewarde.

7 Dans le virage, prenez le chemin de terre à droite. A la fourche suivante, continuez tout droit. Après quelques pas, vous pouvez déjà voir les deux chevalements de la Fosse Delloye (Centre Historique Minier). Prudence pour traverser la RN 45 ! Empruntez pour cela la piste cyclable et rattrapez le chemin macadamisé juste en face, celui-ci vous ramènera à votre point de départ.

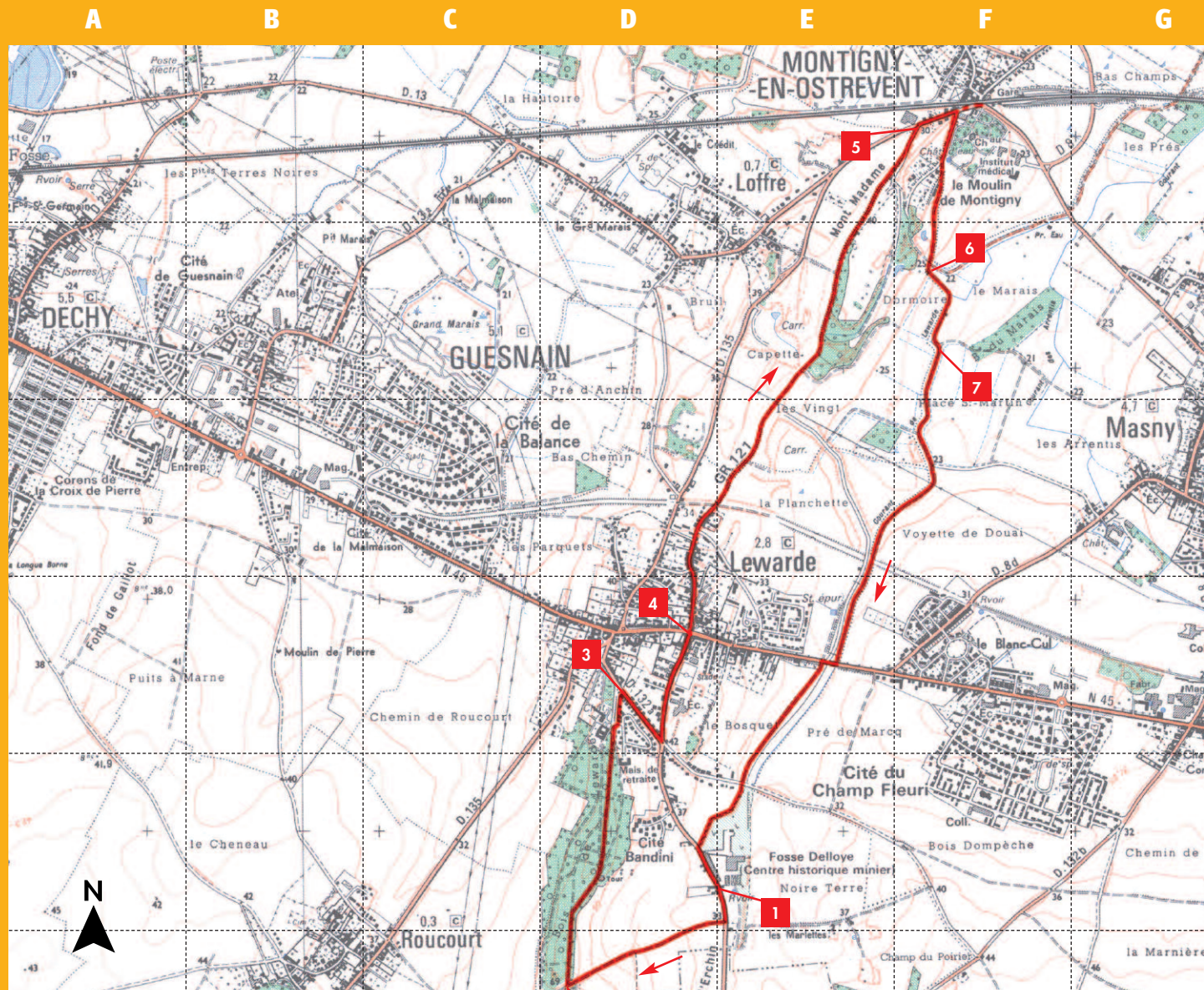
Suivez le guide !

Des flèches, des bornes de jalonnement ou des marques de peinture sont disposées le long du circuit.



Echelle : 0 250 500 m

1
2
3
4
5
6
7



- Ne quittez pas les sentiers balisés et respectez le travail des gestionnaires des sites, des agriculteurs et des forestiers.
- Protégez la faune, la flore et l'environnement ; emportez vos déchets.
- Respectez la signalisation et les aménagements en bordure de circuit.
- Dans le cas de modifications des itinéraires (améliorations, déviations pour causes de travaux...) suivez le nouveau balisage qui ne correspond plus alors à la description.
- Pour signaler un défaut (fléchage, difficulté, anomalie) ou suggérer une amélioration (circuit ou dépliant), contactez le CONSEIL GENERAL DU NORD, Direction de l'Environnement Hôtel du Département - 59047 LILLE CEDEX (03.59.73.58.16) pdipr@cg59.fr

