



La fabuleuse histoire des terrils



Lac des Argales. En fond : exploitation du schiste.

Quelle destinée incroyable que celle des terrils ! Ils sont d'abord au cœur d'une polémique entre les défenseurs du patois picard qui ne prononcent pas le [L] et ceux qui, à la mode parisienne le prononcent.

A l'origine, les terrils ne sont qu'une montagne de déchets. En effet, les mineurs en extrayant le charbon, remontent en même temps, des roches inutilisables, appelées stériles.

Puis, les premiers trésors furent découverts sur les pentes : les fossiles. Sous forme de fougères, de mollusques ou de crustacés, ils témoignent du paysage du territoire il y a 300 millions d'années.

Quand l'exploitation du charbon s'est arrêtée dans la région, au lieu de détruire toute trace de cette époque, certains passionnés se sont battus pour que survivent terrils, chevalements et carreaux de fosse, comme témoins de l'histoire industrielle du pays.

Depuis quelques années, la nature est partie à la conquête des pentes de schistes noirs. Mousses, arbres, plantes, champignons, insectes et même des animaux, qui avaient pourtant disparus du département, sont apparus.

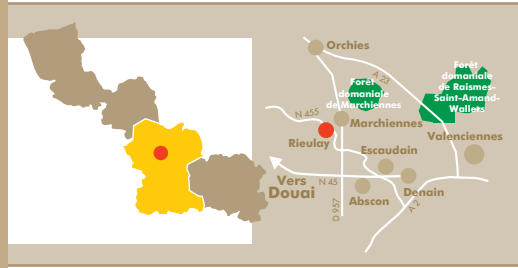
Bref, une nouvelle vie commence pour les terrils : certains abritent une vie fongique, animale et végétale insoupçonnée ; d'autres sont devenus des bases de loisirs. Pour revivre l'épopée des terrils, la Maison du Terril à Rieulay est l'espace incontournable : à travers une musée et des expositions, vous est contée l'histoire des terrils depuis leur création jusqu'à nos jours, avec les précieux enjeux de leur reconversion.



Objectif nature, Maison du Terril

à PIED dans le NORD

Hainaut



Toutes les informations pratiques mentionnées couvrent un périmètre de 10 km autour du circuit.

Activités et curiosités

Bouchain :
Croisières fluviales (03.27.25.34.37 ou 06.80.20.07.10) ; Musée de la Tour d'Ostrevant (03.27.35.73.97).

Douai :
Musée de la Chartreuse (03.27.71.38.80)
Musée archéologique (03.27.71.38.90) ; visites thématiques de la ville et de ses monuments, visites en barques (03.27.88.26.79), croisières fluviales en saison (03.27.96.39.25).

Lewarde :
Centre historique minier (03.27.95.82.82).

Marchiennes :
Musée d'Histoire locale en saison (03.27.99.21.95 ou 06.73.69.48.55).

Orchies :
La Maison de la Chicorée (03.20.64.83.70).

Rieulay :
Maison du Terril et base de loisirs en saison (03.27.86.03.64).

Roost-Warendin :
Visites du Château de Bernicourt sur rendez-vous (03.27.95.90.00).

Walleris-Arenberg :
Visite du carreau de fosse sur rendez-vous, Association des amis de Germinal (03.27.35.61.61).

Manifestations annuelles

Bouchain :
Ducasse de la ville Basse en mai et juillet, journée des villes fortifiées en avril (03.27.25.35.88)

Aniche :
Fête folklorique du Géant Kopierre en juin (03.27.99.91.11).

Coutiches :
Les Costiciades en septembre-octobre (03.20.61.86.99).

Denain :
Carnaval en avril (03.27.23.59.59).

Renseignements complémentaires

Nord Tourisme
6, rue Gauthier de Châtillon - BP 1232 - 59013 LILLE Cedex - 03.20.57.59.59
Retrouvez toutes les randonnées et le tourisme dans le Nord sur :
www.tourisme-nord.fr



Histoires Abbatiales et Patrimoine Minier

Hainaut



N° 2


Circuit de la Chapelle du Marais Rieulay, Pecquencourt (9 km - 3 h 00)



Chapelle du Marais, Notre-Dame de Bonsecours.



- Randonnée Pédestre**
Circuit de la Chapelle du Marais : 9 km
- Durée : 3 h 00**
- Départ : Rieulay, parking de l'espace de loisirs des Argales**
- Balises jaunes / n 22**
- Carte IGN : 2605 Ouest**



Chapelle du Marais.

L'avis du randonneur :

Circuit entre terril, Scarpe canalisée et prairies inondables. La difficulté est la longueur du parcours et la progression parfois ralentie sur les chemins boueux. Etre chaussé en conséquence.



Conseil Général
Département du Nord



Conseil Général
Département du Nord

V2012 - Rédactrice : Aline Ackx - Création : Altavia Lille
Crédit Photos : 1 : S. T'Kindt, 2, 3, 4 : S. Dhote (PNR Scarpe-Escaut).

Circuit de la Chapelle du Marais

(9 km - 3 h 00)

Départ : Rieulay, parking de l'espace de loisirs des Argales.

1 Empruntez le chemin menant à la base de loisirs. Face au plan d'eau, contournez celui-ci par la droite. Continuez ensuite le long d'un chemin sinueux et escarpé sur le terril. Arrivé au bout de ce chemin, poursuivez en face par le petit sentier au pied du terril sur 500 m. Au début du XVIII^e s., à quelques lieues d'ici, la houille fut découverte à fleur de sol et les hommes se mirent à creuser. La création de la première compagnie minière à Anzin en 1720 fut un événement qui allait modifier pour plus de deux siècles l'histoire de cette région, son paysage et l'existence de ses habitants. L'exploitation minière est aujourd'hui terminée. Les terrils et les étangs d'affaissement minier, les cités et les carreaux de fosse sont des signes visibles de cette période, véritables monuments à la mémoire des hommes, de leur labeur et de leurs souffrances. Le terril de Rieulay, qui fait partie des plus anciens, est un vaste plateau en cours d'exploitation car il recèle encore des quantités importantes de charbon. Celui-ci est extrait, lavé et brûlé dans des centrales thermiques. Cette friche minière a vocation à devenir dans un futur proche une vaste zone de nature départementale. La Maison du Terril, à Rieulay, et le Centre Historique Minier, à Lewarde, racontent cette épopée inscrite dans le paysage et la mémoire des hommes.

2 Passez le pont et rejoignez ainsi les bords de la Scarpe. Longez celle-ci à droite. Environ 300 m avant l'écluse de Marchiennes, quittez à droite le chemin de halage. 100 m plus loin, virez à gauche.

3 Empruntez la route (RD 47) – prudence – à droite sur 500 m. Quittez à gauche la route départementale. Plus loin, franchissez une barrière – **bien refermer derrière soi** – et passez à gauche devant la chapelle Notre-Dame de Bonsecours. 150 m plus loin, virez à droite.

4 Longez le cours d'eau – la Traitoire – à droite pendant 1 200 m, sur la rue des Frères Sans. Empruntez le pont et suivez le sentier.

5 Traversez la route et continuez sur le chemin pavé. Au rond-point, engagez vous immédiatement à gauche sur le chemin de terre. Passez à gauche sur le pont et retrouvez la base de loisirs des Argales par le terril.

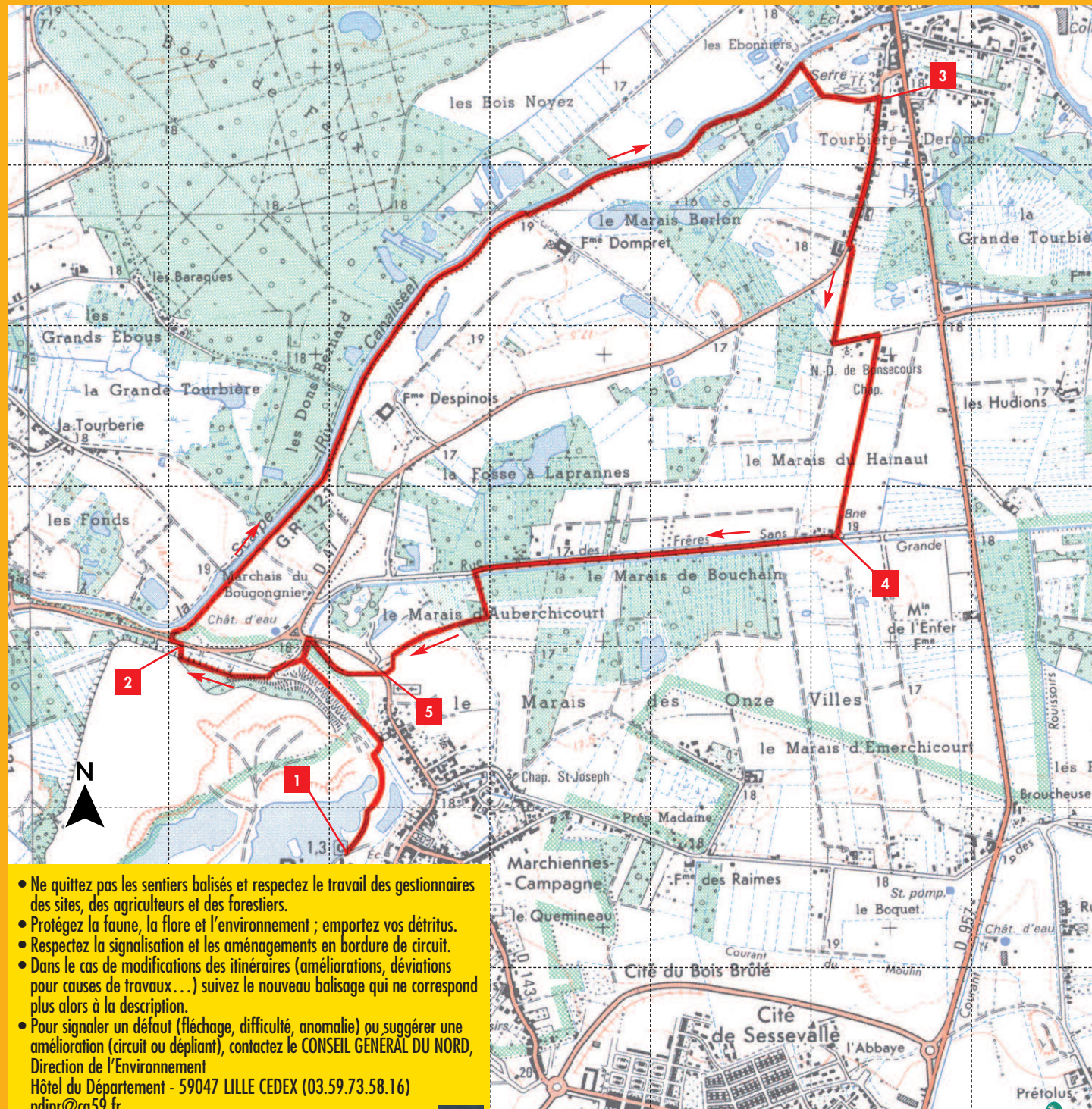
Suivez le guide !

Des flèches, des bornes de jalonnement ou des marques de peinture sont disposées le long du circuit.



Echelle : 0 200 400 m

1
2
3
4
5
6
7



- Ne quittez pas les sentiers balisés et respectez le travail des gestionnaires des sites, des agriculteurs et des forestiers.
- Protégez la faune, la flore et l'environnement ; emportez vos déchets.
- Respectez la signalisation et les aménagements en bordure de circuit.
- Dans le cas de modifications des itinéraires (améliorations, déviations pour causes de travaux...) suivez le nouveau balisage qui ne correspond plus alors à la description.
- Pour signaler un défaut (fléchage, difficulté, anomalie) ou suggérer une amélioration (circuit ou dépliant), contactez le CONSEIL GENERAL DU NORD, Direction de l'Environnement
Hôtel du Département - 59047 LILLE CEDEX (03.59.73.58.16)
pdipr@cg59.fr

