



L'œuvre des moines

La vallée de la Scarpe est tout simplement, un pays d'eau ; marais, terrains détrempés et prairies inondables sculptent le paysage. Mais l'Homme, avec sa volonté de vouloir tout contrôler, est parvenu à détourner cet obstacle aqueux à son profit. Étonnement, l'aménagement de la vallée est l'acte des moines, qui peuplaient le domaine



3 Courant du Décours.



4 Courant du Décours.

au Moyen Age. Leur forte présence à cette époque, se devine aujourd'hui dans les vestiges de nombreuses abbayes autour de Marchiennes et dans la physionomie de la plaine de la Scarpe.

Les moines ont commencé par défricher des clairières dans les forêts inhospitalières et organiser un réseau de drainages. Ils ont créé un système de fossés dits en arêtes de poissons, appelés « courants », pour évacuer les eaux dormantes vers le fleuve ; ils ont construit aussi des viviers, qui sont des mares réceptrices des eaux impossibles à évacuer par fossé.

C'est ainsi qu'est né le Maraîchon, appelé aussi « Marîchon » ; ce canal a été creusé pour maîtriser le niveau de la Mer de Flines, cet étang quasi circulaire de 600 m de circonférence ; il entraîne le trop plein jusqu'au Décours à l'entrée de Marchiennes.

5 Près de Wangignies-Hamage.

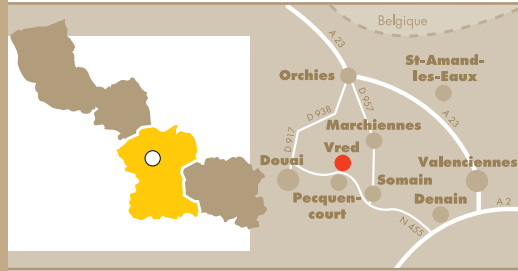


5 Près de Wangignies-Hamage.

Ces viviers devaient assainir le sol sans pour autant nuire à la production de poissons. Ces nouvelles terres sont devenues des zones d'exploitation du blé et des pâturages. Certains fossés avaient aussi pour vocation, d'amener l'eau pour rouir le lin. Ces fossés sont toujours présents aujourd'hui et rejoignent encore les ruisseaux des plaines de l'Escaut et de la Scarpe.

à VTT dans le NORD

Hainaut



Les informations mentionnées couvrent un périmètre de 10km.

Activités et curiosités

- Douai** : Musée de la Chartreuse (03.27.71.38.80) Musée archéologique (03.27.71.38.90) ; visites thématiques de la ville, de son beffroi et de ses monuments, visites en barques (03.27.88.26.79), croisières fluviales en saison (03.27.96.39.25).
- Lewarde** : Centre historique Minier et expositions temporaires tout au long de l'année (03.27.95.82.82)
- Marchiennes** : Musée d'Histoire locale (03.27.99.21.95 ou 06.73.69.48.55)
- Orchies** : La Maison de la Chicorée (03.20.64.83.70)
- Rieulay** : Maison du Terril, base de loisirs (03.27.86.03.64).
- Roost-Warendin** : Visites du château de Bernicourt sur RDV (03.27.95.90.00)
- Walleres-Arenberg** : Visites guidées du carreau de fosse sur RDV, traversée du Paris-Roubaix, association des amis de Germinal (03.27.24.11.79)

Manifestations annuelles

- Aniche** : Fête folklorique du Géant Kopierre en juin (03.27.99.91.11).
- Douai** : Salon du livre en mars, pardon de la batellerie en mai, Fête de Gayant en juillet (03.27.88.26.79)
- Marchiennes** : « Les Cucurbitades » en oct (03.27.90.58.54).
- Montigny-en-Ostrevant** : « Fier et Debout, paroles d'Ostrevant », spectacles sons et lumières en mai (03.27.95.94.94), « Les Automnales » en oct (03.27.95.94.94).
- Rieulay** : Fête du Terril et de l'environnement en juin (03.27.86.92.40).
- Maison du Parc naturel régional Scarpe Escaut** : A Saint-Amand-les-Eaux (03.27.19.19.70) : sorties nature, challenges de la randonnée, calendrier « Nature en poche »
- RDV « Nature »** : Découvrez la faune et la flore du département grâce aux sorties guidées gratuites du Conseil Général (brochure au 03.20.57.59.59).

Renseignements

- Office de Tourisme de Douai** : 03.27.88.26.79
- Office de Tourisme de Marchiennes** : 03.27.90.58.54

Renseignements complémentaires

Comité Départemental du Tourisme
6, rue Gauthier de Châtillon - BP 1232 - 59013 LILLE Cedex 03.20.57.59.59
Retrouvez toute l'information touristique sur le site du CDT : www.cdt-nord.fr où cette fiche de randonnée est également consultable et téléchargeable gratuitement.



à VTT dans le NORD

Hainaut



Les circuits VTT du Nord pour la famille et les sportifs

N° 8

Circuit du Maraîchon Vred, Flines-les-Râches

(8,5 km - 1 h 00)



1 Courant. Plaine de la Scarpe.

Randonnée VTT
Circuit du Maraîchon : 8,5 km

Durée : 1 h 00

Départ : Vred, mairie

Balisage : jaune n° 6

Carte IGN : 2606 Est



2 Chapelle.

L'avis du randonneur :

Circuit facile, idéal pour les familles. Entre marais et canal, vous découvrirez un territoire sans cesse remanié par l'Homme depuis le X^e siècle pour cultiver le sol et installer les populations.

Les circuits VTT du Nord pour la famille et les sportifs



Création : Penez Edition - Lille

Crédit Photos : 1 : S. Dhote, 2, 3, 4, 5 : P. Houzé.

Circuit du Maraïchon (8,5 km - 1 h 00)


Départ : Vred, mairie.

Suivez le guide !


Des flèches, des bornes de jalonnement ou des marques de peinture sont disposées le long du circuit.



Circuit du Maraïchon
(n° 6)



Continuité
d'itinéraire



Changement
de direction

Echelle :

0 100 200 m

1 Empruntez la route vers l'arrière de la mairie qui devient, plus loin, chemin.

2 Au bout, tournez à droite et roulez tout droit jusqu'à une route.

3 Traversez la route, franchissez le pont de Sonchelle et continuez tout droit sur 850 m.

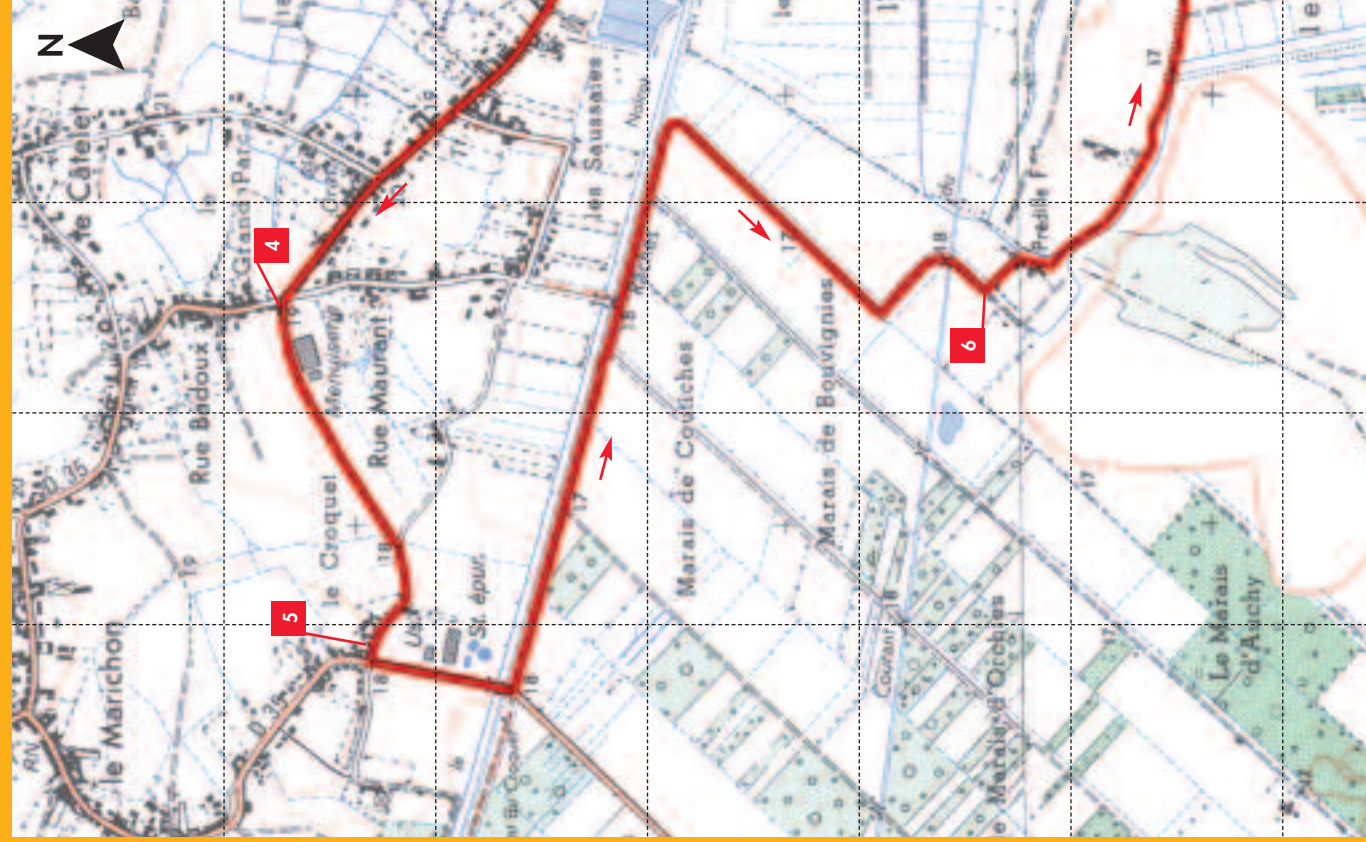
4 Au carrefour, poursuivez en face sur 600 m.

5 Bifurquez à gauche sur la RD 35, coupez une route et longez la vers la gauche (coursant de Râches).

Viriez sur le quatrième chemin à droite. Effectuez deux virages à 90°, un à gauche puis un à droite.

6 Passez à gauche à la chapelle Précille. Suivez le chemin. Empruntez à gauche la route, un court instant, avant d'emprunter de nouveau le chemin qui aboutit derrière la mairie de Vred.

A B C D E F G



- Respectez le code de la route et les autres usagers des chemins : maîtrisez votre vitesse, avertissez de votre arrivée dans les zones de faible visibilité.
- Ne quittez pas les sentiers balisés et respectez le travail des gestionnaires des sites et des agriculteurs.
- Protégez la faune, la flore et l'environnement ; emportez vos détritius.
- Respectez la signalisation et les aménagements en bordure de circuit.
- Dans le cas de modifications des itinéraires (améliorations, déviations pour causes de travaux...) suivez le nouveau balisage qui ne correspond plus alors à la description.
- Pour signaler un défaut (fêchage, anomalie) ou suggérer une amélioration (circuit ou dépliant), contactez le CONSEIL GENERAL DU NORD Direction du Sport, du Tourisme et des Espaces Naturels Hôtel du Département - 59047 LILLE CEDEX (03.20.63.53.89)

Extraits de la carte IGN 2606 Est - Convention n° 7006/IGN - Copyright 2006